

### 3.4B CARTOGRAFIA DI POC

PIANO OPERATIVO COMUNALE

Adeguamento ai sensi dell'art.43 co.5

**L.R. 20/2000**  
 Approvata con delibera di C.C. n.º 93 del 22/12/2003  
 Aggiornata alla delibera di C.C. n.º 48 del 07/05/2015  
 Aggiornata alla delibera di C.C. n.º 39 del 04/06/2018 (Tavola: 3.3B)  
 Aggiornata alla delibera di C.C. n.º 47 del 05/07/2018  
 (Tavole: 3.1A-3.2A-3.2B-3.4A-3.4B)  
 Aggiornata alla delibera di C.C. n.º 04 del 05/03/2020 (Tavola: 3.4A)  
 Aggiornata alla D.D. ARPAE n.º 1884 del 24/04/2020 (Tavola: 3.2A)  
 Aggiornata alla delibera di C.C. n.º 27 del 02/07/2020 (Tavola: 3.1A)  
 Aggiornata alla delibera di C.C. n.º 32 del 20/07/2020 (Tavola: 3.4B)  
 Aggiornata alla delibera di C.C. n.º 65 del 18/12/2020 (Tavola: 3.4A)

Settore Pianificazione Territoriale  
e Rigenerazione Urbana  
Servizio Urbanistica  
[www.urbanistica.comune.modena.it](http://www.urbanistica.comune.modena.it)

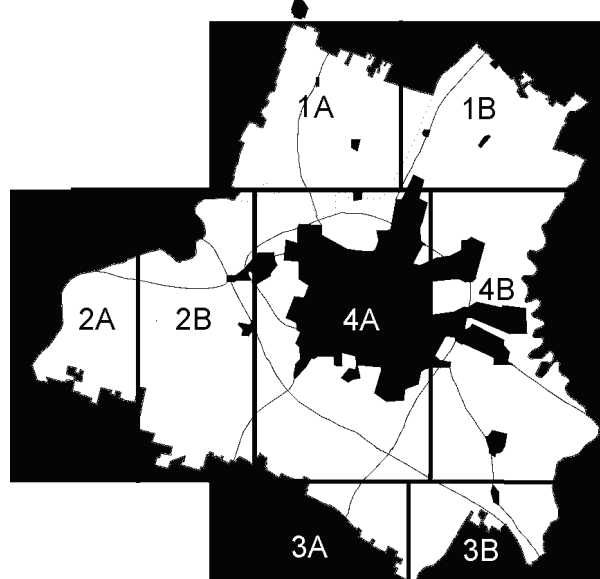
Dirigente Responsabile del Settore:  
Arch. Marco Stancari - fino al 30/09/2014  
Ing. Maria Sergio

Dirigente Responsabile del Servizio:  
Ing. Marcello Capucci - fino al 19/03/2017  
Responsabile del Servizio:  
Arch. Morena Croci

**Funzionari Tecnici - Progettisti:**  
Arch. Giovanni Cerfogli  
Arch. Vera Dondi  
Arch. Paola Dotti  
Dott. Giuseppe Leonardi  
Arch. Giovanna Rinaldi  
Arch. Roberta Sola

Collaboratori:  
Istr. Tecnico Barbara Ballestri  
Istr. Tecnico Sonia Corradi  
Istr. Tecnico Francesco D'Alesio  
Istr. Dir. Tec. Clara Fiandri  
Istr. Dir. Tec. Walter Gheduzzi  
Istr. Dir. Tec. Mauro Giovetti  
Istr. Tecnico Katia Vallini  
Collaboratori esterni:  
Ing. Miriam Ruggiero

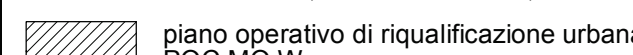
scala 1:10000



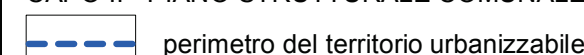
Realizzato con City Trek Editor Legge 20 di Sinergia s.r.l.

## PARTE I - SISTEMA DI PIANIFICAZIONE URBANISTICA COMUNALE

CAPO I - DEFINIZIONE, ARTICOLAZIONI, ELEMENTI COSTITUTIVI



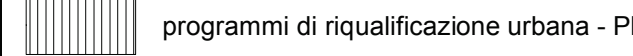
CAPO II - PIANO STRUTTURALE COMUNALE

 perimetro dei centri storici

 localizzazione delle opere e dei siti pubblici e di interesse pubblico



programmi di recupero edilizio urbano - PREU



aree soggette a PUA - Piani Urbanistici Attuativi

**PARTE II - TUTELA SISTEMA AMBIENTALE**

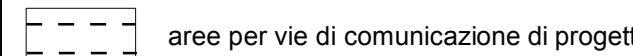
**CAPO VI - TUTELA DELL'AMBIENTE**

**LIEC** corridoi di fattibilità per nuovi elettrodotti **PLERT** siti per la valorizzazione dell'emittenza radio e televisiva

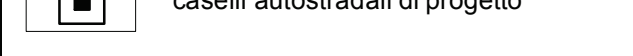
 corridoi di fattibilità per nuovi gasdotti interrati

**PARTE III - SISTEMA INFRASTRUTTURE PER LA MOBILITA' E DOTAZIONI TERRITORIALI**

CAPO X - SISTEMA DELLE INFRASTRUTTURE PER LA MOBILITA'

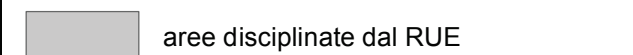


☐ svincoli attrezzati a raso di progetto

☐ caselli autostradali di progetto

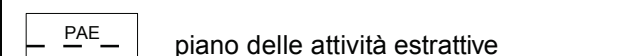
CAPO XV - DISCIPLINA GENERALE DELLE ZONE TERRITORIALI OMOGENEE COMPRESSE NEGLI AMBITI

**PARTE VI - DISCIPLINA DELL'UTILIZZAZIONE DEL SUOLO - IL TERRITORIO RURALE**



## PARTE XI - NORME TRANSITORIE E FINALI

CAPO XXXVII - NORME FINALI E DI RINVIO



## LOCALIZZAZIONE DELLE OPERE E DEI SERVIZI PUBBLICI E DI INTERESSE PUBBLICO

18	DESIDERI NEL VERDE - SISTEMAZIONE AREA DI VIA TAMBURINI
25	REALIZZAZIONE TRATTO DELLA GRONDA SUD-EST COMPRESO TRA CAVA CAVIA C MENOTTI E VIA S.O. BOSCO
26	PISTA CICLABILE DI COLEGAMENTO TRA VIA FORMIGNA E COGNENTO
37	AMPLIAMENTO CIMITERO NUOVO DI ALBARETO
52	NUOVO TRATTO AUTOSTRADA DEL BRENNERO
53	VARIANTE ALLA VIA EMILIA COMPRESA TRA LE FRAZIONI DI CITTADANO E MARGALIA
54	COLEGAMENTO TRA LA TANAGERALE ED IL CASELLO DI MODENA SUD
68-74	OPERE PUBBLICHE IN CENTRO STORICO
79	SISTEMAZIONE IDRAULICA GRIZZAZA-MARTINIANA - 2° LOTTO
84	ADEGUAMENTO STRADA SALICETA SAN GIULIANO - 1° STRALCIO
92	PISTA CICLABILE TRA VIA CAPITANI , VIA DELLE SUEDE E ATTRAVERSAMENTO DI VIA LA MARMORA
98	ADEGUAMENTO STRADA SALICETO S. GIULIANO - 2° STRALCIO
101	REALIZZAZIONE ROTATORIA VIA EMILIA - VIA SCATTAZZA
102	REALIZZAZIONE STRADA ALBARETO - VIA FRANCA
104	PERCORSO CICLOPEDANALE - COLEGAMENTO CASINALBO - NUOVO POLO OSPEDALIERO
107-111	OPERE PUBBLICHE IN CENTRO STORICO
112	USCITA AUTOSTRADALE MODENA NORD, POTENZIAMENTO STAZIONE E NUOVO RAMO DI ADVESSIVIZZARIZATI
113	RICUTTURAZIONE AREA FERROVARIA MODENA OVEST - COLEGAMENTO POLIORFENI-DE GRADISSEVIZIARIZATI
114	RICUTTURAZIONE AREA FERROVARIA MODENA OVEST - COLEGAMENTO TRA GRACCHI-CARASSI-EMILIA
115	RICUTTURAZIONE AREA FERROVARIA MODENA OVEST - COLEGAMENTO VIA SANI-MORBI-D'AVIA
116	RICUTTURAZIONE AREA FERROVARIA MODENA OVEST - COLEGAMENTO MORTALINI-SALIZATI
117	RICUTTURAZIONE AREA FERROVARIA MODENA OVEST - COLEGAMENTO PAULICCI-COSTA SAN CATALDO
118	RICUTTURAZIONE AREA FERROVARIA MODENA OVEST - COLEGAMENTO BREDA-PALAZZINI
119	REALIZZAZIONE NUOVA ROTATORIA INTERSEZIONE VIA EMIL-EST VIA CADUTI SUL LAVORO
120	REALIZZAZIONE STRADA DI COLEGAMENTO VIA FEDERZOLI - VIA DEGLI INVENTORI
121	NUOVO CANALE DI COLEGAMENTO TRA LA CANALE BIANCO E IL CANALE DEI MONTANARI
122	RICUTTURAZIONE AREA FERROVARIA MODENA OVEST - COLEGAMENTO POLIORFENI-PIRALI-DIEGOLI LA CHIESA
124	DIVERSIVO MARTINIANA TRATTO TORRENTE CERIA - FIANCO MODENA-BARBIOLLO E PISTA CICLABILE
125	SISTEMAZIONE IDRAULICA GRIZZAZA - MARTINIANA III° LOTTO
126	NUOVA ROTATORIA SULLA S.S. N° 12 "ABITONE-BRENNERO" IN LOCALITA' PASSO DEL UCCELLINO - 1° STRALCIO
128	REALIZZAZIONE ROTATORIA ALL'INTERSEZIONE TRA STRADA MORANI , VIA AROQUA E VIA BRESCIA
129	PERCORSO CICLO-PEDONALE - COLEGAMENTO SAN DONNINO-SAN CESARIO
130	NUOVO TRATTO STRADALE - COLEGAMENTO TRA VIMARAS - P. DEL MERCATO E ROTATORIA VIA S. DEL MERCATO
131	PROGETTO DI IMPIANTO IDROELETTRICO SUL FIUME PANARO - SERVIZIO TRA SAN DONNINO
132	ADEGUAMENTO CANTIERE E PERFORAZIONE NUOVI POZZI A SERVIZIO DEL CAMPO DI COGNENTO
133	GANCATO - COLEGAMENTO CICLABILE SU S. 413 TRA STRADELLO LENZUOLA E VIA FORGHIERI
136	COMPLETAMENTO PERCORSO CICLO-PEDONALE IN LOCALITA' MARZINGHE
137	SCALO MERCI INTERMEDIO DI MARGALIA - ROTATORIA CITTADANO
138	METANO OILTANK - POTENZIAMENTO TRATTO COMUNE DI SOLERA E DIMISSIONI TRATTO MINERBO-CREMONA
139	OPERA PUBBLICA IN CENTRO STORICO
140	ALLARGAMENTO S. 413 TRATTO TRA LA TANAGERALE DI MODENA E LA S.P. 13 DI CAMPOGALLIANO - 1° STRALCIO
141	METANO OILTANK SPINA - RIFACIMENTO TRATTO FERROVARIO M-BO TRAC 35-404
142	PISTA CICLABILE - COLEGAMENTO GANCATO-APPALTO DI TOSCANO
143	NUOVO ARGINE IN SINISTRA IDRAULICA TRA PONTE SAN'AMBROGIO E CONFLUENZA TORRENTE TIEPIDO
144	METANO OILTANK "RAZIONALE"IZZAZIONE ENERGETICA PER BARBIOLLO SU S.O. 101
145	PROGRAMMA DI RIQUALIFICAZIONE URBANA "COMPARTO NONATOLANA" ZE 842 AREA 02
147	PR. EX FONDRIE - DAST - DISTRETTO PER L'ACCELERAZIONE E LO SVILUPPO DELLA TECNOLOGIA

